









Légende

-  Protection des eaux potables et minérales (captage ou source)
-  Câble souterrain de télécommunications
-  Périmètre de droit de préemption urbain
-  Natura 2000 (SIC): Vallée de l'Eure de Maintenon à Anet et vallons affluents (FR n°2400552)
-  ZNIEFF 1: Pelouses des côtes de la Noé Robert et de Marsauceux (FR n°240030223)
-  Espace naturel sensible: Coteau de Mézières-Ecluzelles-Charpont
-  Carrière Zone 109
-  Tracé global du Plan Départemental des Itinéraires de Promenade et de Randonnée



PLAN LOCAL D'URBANISME

Plan des contraintes

Echelle: 1/5000e

Arrêté le:
02 octobre 2019

Enquête publique:
du 20 juin au 23 juillet 2020

Approuvé le:
30 octobre 2020

